

# 桃園市政府警察局 公告

發文日期：中華民國114年1月17日  
發文字號：桃警交字第11400083771號  
附件：如說明十二



主旨：公告「2025台灣燈會在桃園」交通管制措施。

依據：道路交通管理處罰條例第五條及第六條規定辦理。

公告事項：

一、活動時間114年（以下同）2月7日(星期五)至23日(星期日)，共計17天。

(一)平日定義：星期一至四。

(二)假日定義：星期五至日、開燈(幕)日(2月12日)。

二、全時段道路管制：

(一)1月20日至3月2日全時段管制路段：中壢區洽溪路(青埔路一段至公園路間南側道路)。

(二)2月3日至2月28日全時段管制路段：中壢區高鐵站前西路(高鐵站前路至青園路間東側道路)。

(三)2月3日至3月2日全時段管制路段：

1、中壢區洽溪路(公園路至文德路間南側道路)。

2、中壢區環溪一街(永園路至領航北路間道路)。

3、中壢區文康路(永園路至領航北路間道路)。

(四)2月10至24日全時段管制路段：

1、中壢區高鐵站前路(青埔路至青心路間北側道路)。

2、中壢區高鐵站前路(高鐵站前西路至站前東路間南側道路)。

3、中壢區高鐵站前東路(高鐵站前路至高鐵北路一段間道路)。

4、中壢區高鐵站前東路(高鐵站前路至青山路間西側道路)。

5、中壢區高鐵站前西路(高鐵站前路至高鐵北路一段間道路)。

(五)另高鐵站前路北側道路與青心路交岔路口(往高鐵機車停車場方向)開放機車進入。

(六)管制方式：活動期間行人徒步區域、管制道路除警車、消防車、救護車、其他緊急救援車輛及活動相關車輛外，其餘車輛禁止進入。

### 三、時段性道路管制：

#### (一)徒步區管制：

1、時段性管制徒步區「路段」：2月7至23日。

(1)中壢區洽溪路(領航北路至文德路間南側道路)。

(2)中壢區民權路(洽溪路至文平路間)。

(3)中壢區文德路(洽溪路至高鐵南路間東側道路)及(洽溪路至文平路間西側道路)。

(4)中壢區公園路(洽溪路至高鐵南路間西側道路)及(洽溪路至永發路間東側道路)。

(5)中壢區青埔路一段(高鐵南路一段至洽溪路間西側道路)。

2、時段性管制徒步區「路口」：2月7至23日。

(1)中壢區洽溪路、致善路口。

(2)中壢區洽溪路、永春路口。

(3)中壢區洽溪路、永信路口。

3、時段性管制徒步區「路段」：2月11至23日。

(1)中壢區青園路(青境路至高鐵站前西路間南側道路)。

(2)中壢區青山路(高鐵站前東路至青心路間南側道路)。

4、管制方式：

(1)管制時段：平日13至23時、假日9至23時進行徒步區域管制。

(2)行人徒步區域管制道路除警車、消防車、救護車、其他緊急救援車輛及活動相關車輛外，其餘車輛禁止進入。

(二)車輛進出管制：

1、時段性管制車輛進出路段：2月7至23日。

(1)中壢區永園路(文康路至文康二路間)。

(2)中壢區文康二路(永園路至領航北路間)。

(3)中壢區高鐵南路三段180巷(文康二路至高鐵南路三段間)。

2、時段性管制車輛進出路段：2月11至23日。

(1)中壢區青園路(青埔路至青境路間南側道路)。

(2)中壢區青境路(青園路至領航南路間)。

(3)中壢區高鐵站前東路(青山路至領航南路間)。

(4)中壢區高鐵站前西路(青園路至領航南路間)。

3、管制方式：

(1)管制時段：平日13至23時、假日9至23時進行徒步區域管制。

(2)車輛進出管制區域除警車、消防車、救護車、其他緊急救援車輛及活動相關車輛(持證)以及居民車輛(持證)外，其餘車輛禁止進入。

四、其他道路管制：

(一)中壢區民權路四段(民權路四段至高鐵南路間)：2月7至23日平日13至23時、假日9至23時「右轉道」封閉。

(二)中壢區華泰名品城大道往青埔路方向：2月7至23日平日13至23時、假日9至23時禁止左轉。

(三)中壢區青埔路一段(與華泰名品城大道交叉路口)：2月7至23日禁止左轉。

(四)中壢區青峰路一段(青心路至青雲路間南側道路)：2月10至

23日開放紅線臨時停車接送。

- (五)中壢區高鐵北路一段(高鐵站前西路至高鐵客運站間)：2月7至23日臨近高鐵側開放車輛臨時停車下客。
- (六)中壢區高鐵站前西路(高鐵北路至高鐵站前路間)：2月10至23日除大客車、警車、消防車、救護車、其他緊急救援車輛、活動相關車輛以及高鐵工作人員車輛外，其餘車輛禁止進入。
- (七)A21環北站北側道路(中豐北路至新生路461巷間)：2月11至23日，平日16至24時、假日15至24時除大客車、警車、消防車、救護車、其他緊急救援車輛、活動相關車輛外，其餘車輛禁止進入。
- (八)中壢區青心路(青山路至領航南路西側道路間)：外側車道開放大客車於燈會活動規劃之臨停上下車區臨時停車上、下客。

#### 五、公車專用道：

(一)管制時段：2月11至23日每日17至23時。

(二)管制路段及管制方式：

- 1、中壢區青昇路(中正東路至領航南路間)：雙側之內側車道僅供公車、接駁車行駛，沿線路口禁止左轉。
- 2、中壢區領航南路(青雲路至高鐵站前西路北側道路間、高鐵站前東路至青昇路間南側道路)：慢車道僅供公車、接駁車、機慢車以及持證住戶行駛。
- 3、中壢區領航南路(致遠二路至高鐵站前西路間南側最內側車道)：僅供公車、接駁車行駛。
- 4、中壢區領航南路(高鐵站前西路至文發路間北側道路、文德路至新生路間南側道路)：視車流機動管制最內側車道僅供公車、接駁車行駛。
- 5、中壢區領航南路、青埔路二段交岔路口：雙向(領航南路)禁止左轉，公車及活動相關車輛除外。

#### 六、A16橫山站停車場周邊道路：

(一)大園區大竹南路(中正東路至P2東側道路)：2月7至23日(平日13時以後、假日9時以後)實施單行管制(單行方向：東往西)。

(二)A16橫山站東側道路(A16橫山站至新闢跨河道路間)、(新闢A15大園站南側道路至橫浦路間)：2月7至23日全時段實施單行管制(單行方向：南往北)。

(三)大園區大竹南路(中正東路至中山南路間)：2月7至23日(平日16時以後、假日15時以後)禁止15噸以上大貨車進入。

七、楊梅火車站周邊道路：楊梅區大成路圓環側紅線供活動接駁車停靠。

八、車格及紅黃線停車管制(經通知未果逕行拖吊移置往派出所或活動暫置停車場)：

(一)青埔地區周邊道路：(中壢區青商路路邊為警備車車輛停放區域)

1、車格管制：

(1)中壢區文康路：1月17日至3月2日。

(2)中壢區洽溪路(青埔路至公園路間南側道路)：1月19日至3月2日。

(3)中壢區洽溪路(公園路至文德路間南側道路)：2月2日至3月2日。

(4)中壢區洽溪路北側及洽溪路(文德路至領航北路間)：2月5至23日。

(5)中壢區文德路(洽溪路至高鐵南路間)：2月5至23日。

(6)中壢區永信路(編號18、19)：2月3至28日。

(7)中壢區高鐵南路(領航南路至公園路間南側道路)：2月5至23日。

(8)中壢區青埔路一段(高鐵北路至洽溪路間)：2月2至23日。

(9)中壢區青埔路一段(高鐵站前路至致祥一街間西側道路)：2月10至23日。

(10)中壢區青埔路一段(高鐵站前路至青園路間東側道路)：2月10至23日。

(11)中壢區青心路(青山路至領航南路間西側道路)：2月5至23日。

(12)中壢區青商路(高鐵站前東路至高鐵站前西路間北側道路)：2月10至23日。

2、禁止臨時停車：

(1)時間：2月7至23日。

(2)路段：中壢區永園路、文康二路、文康路、民權路(洽溪路至文康路間)、文平路(民權路至文德路間)、文智路(民權路四段至文德路間)、民權路四段(文智路至領航南路間)。

3、計程車臨停接送區：中壢區青山路(青心路至青雲路間北側道路)於2月10至23日僅供計程車輛臨停接送。

4、致善路二段西側汽車格(身障汽車格除外)於2月3至23日僅供停放機車車輛。

5、上述管制之車格依活動整體規劃律定可停放之車輛停放類型(警車、消防車、救護車、其他緊急救援車輛可不受限制)。

(二)中路風禾轉運站周邊道路：

1、禁止臨時停車：

(1)時間：2月10至23日(全時段)。

(2)路段：桃園區溫州一路(吉安街至文中二路)、溫州一路(文中二路至吉安街113巷)、文中二路(溫州一路至慈文路)、慈文路(文中一路至文中二路)、慈文路827巷(慈文路至文中一路213巷)東側、正光二街(慈文路827巷至文中二路)北側、正光二街(文中二路至文中三路)南側。

2、桃園區文中二路「停車彎」維持開放機車停車。

3、停車彎車格禁止停車：



(1)桃園區慈文路(文中一路至文中二路間)。

(2)桃園區溫州一路(近文中二路)。

4、上述管制之車格依活動整體規劃律定可停放之車輛停放類型(警車、消防車、救護車、其他緊急救援車輛可不受限制)。

5、溫州一路、文中一路以及慈文路紅黃線開放活動接駁車停放。

(三)其他地區(車格管制及調整)：

1、楊梅區文德路(金德路至成德一街間北側)：車格管制僅供活動接駁車停放。

2、楊梅區大成路(臨圓環)側：車格管制作為儲車空間及下車區(機動管制)。

3、楊梅區金德路東側計程車招呼站及西側紅線區(公車格、停車場出入口除外)調整為車輛臨停接送區。

九、開放路側及紅黃線停車(限特殊車輛，一般車輛禁停)：

(一)中壢區青山路開放計程車停放北側紅線：2月11至23日。

(二)中壢區高鐵南路二段(領航南路一段至公園路一段)開放計程車、活動接駁車停放南側紅黃線：2月7至23日。

(三)大園區航青路(領航北路至A16橫山站P2停車場)東側道路開放大客車路側停車：2月7至23日。

(四)中壢區青境路東側開放紅線停放電信車：1月20至2月28日。

(五)中壢區永春路東側開放紅線停放公共自行車調度車輛：2月7至23日。

(六)開放交管人員車輛於紅黃線停車。

十、路口禁止左轉：

(一)台31線(往西)與中正東路交岔路口：2月7至9日、14至16日、21至23日，每日17至23時禁止左轉。

(二)台31線(往東)與大竹南路交岔路口：2月7至23日13至23時禁止左轉。

- 十一、本活動管制範圍、方式及時間視現場疏運需求機動調整。
- 十二、檢附2025台灣燈會交通管制相關圖說各1份。

**局長吳坤旭**





2025 台灣燈會在桃園  
TAIWAN LANTERN FESTIVAL IN TAoyUAN

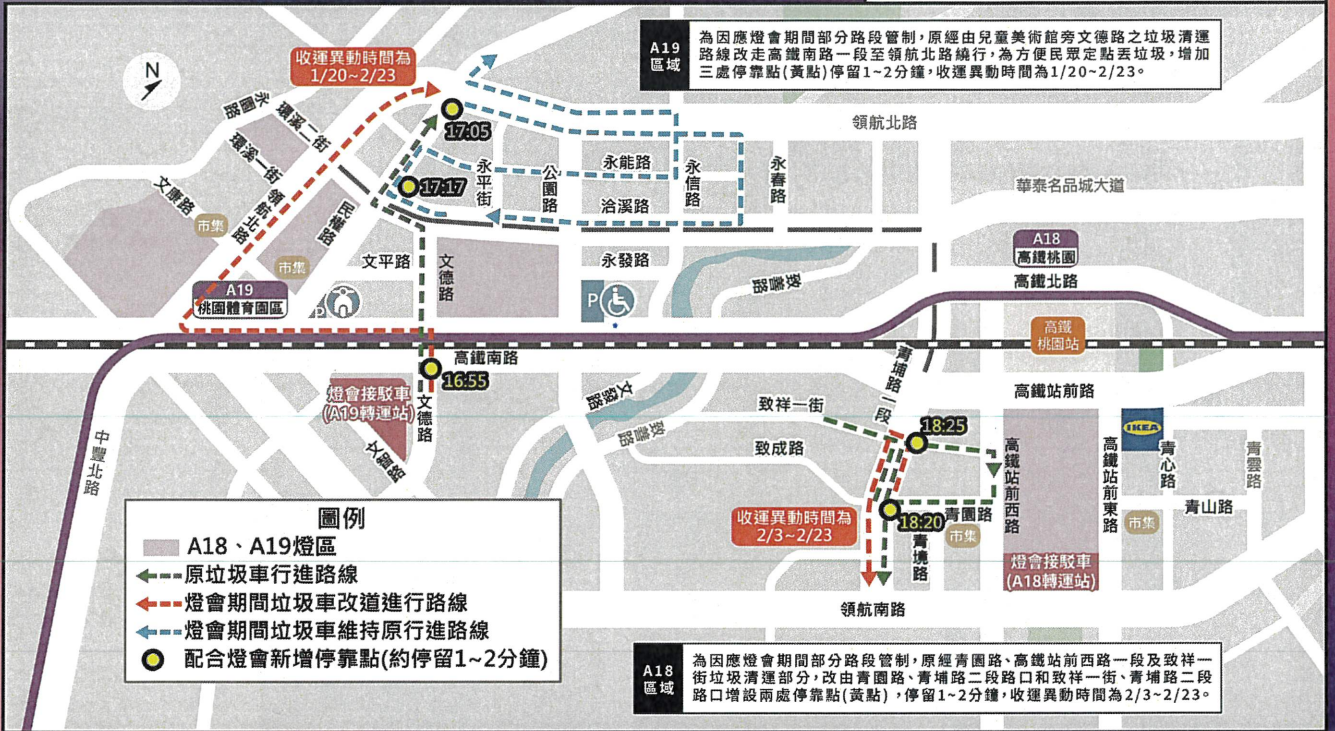
02.07—02.23 試燈期

●光的遊戲場 A19 桃園體育園區

02.12—02.23

●主燈展演場 A18 高鐵桃園站

### 垃圾車服務異動資訊 (1/20—2/23)



詳情請上活動官網<https://2025taiwanlanternfestival.org/>  
桃園市民諮詢熱線199(外縣市請撥03-218-9000)  
祝您元宵節快樂 萬事如意 桃園市政府 敬上



2025 台灣燈會在桃園  
TAIWAN LANTERN FESTIVAL IN TAoyUAN

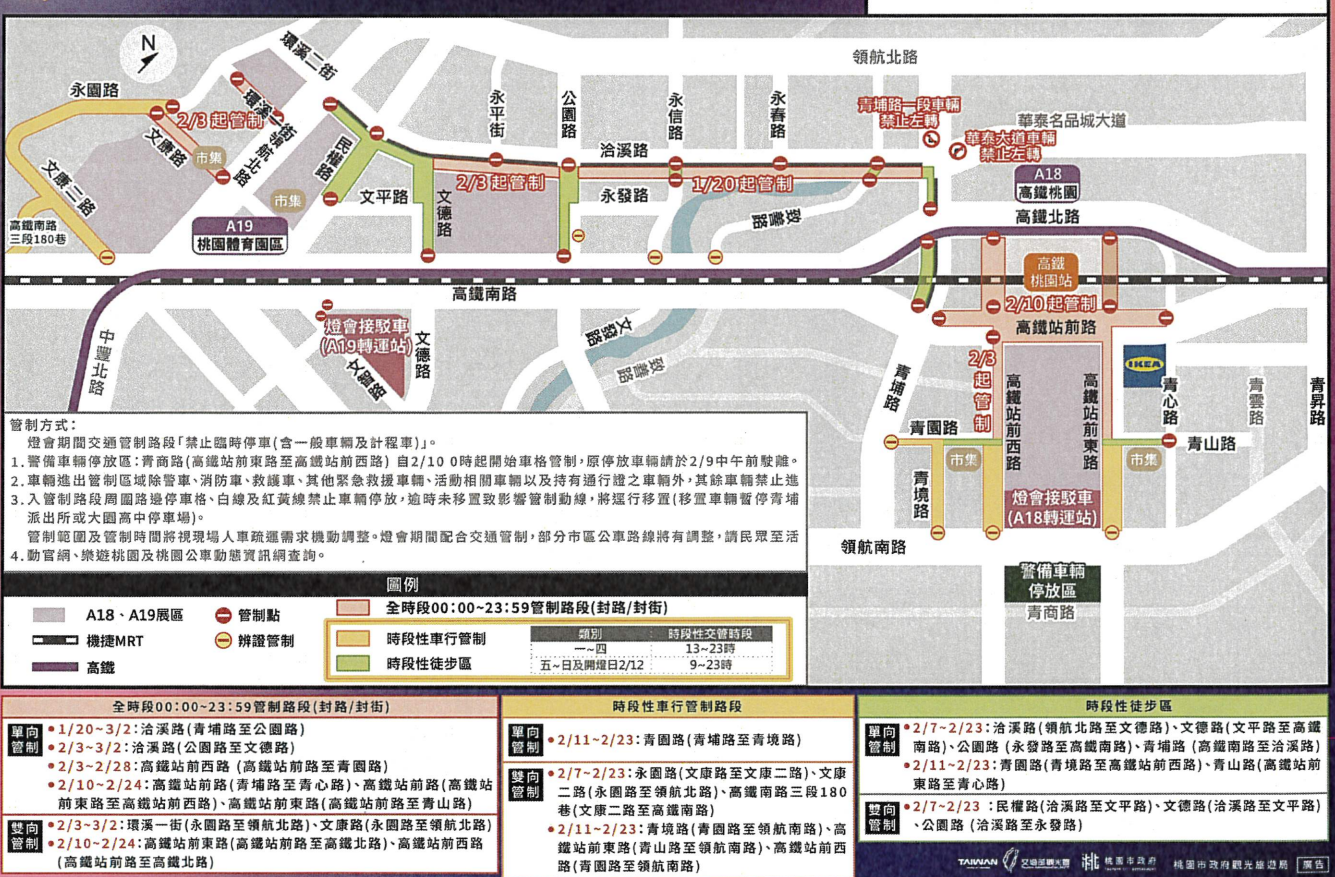
02.07—02.23 試燈期

●光的遊戲場 A19 桃園體育園區

02.12—02.23

●主燈展演場 A18 高鐵桃園站

### 2025台灣燈會交通管制資訊





## 燈會期間(2/10~2/23)高鐵站區周邊行人動線



## A21接駁站(2/11~2/23)交通管制資訊





## 燈會(2/11~2/23)公車專用道

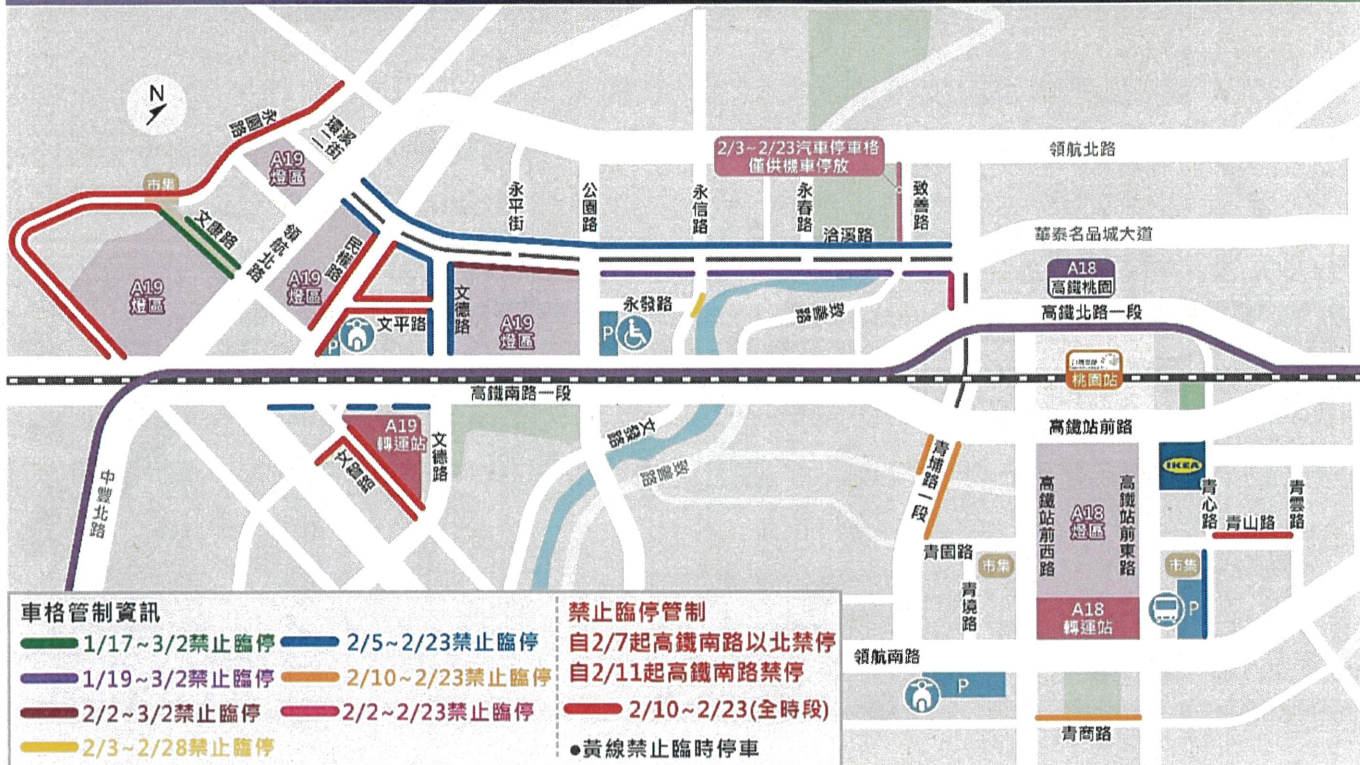


## A16停車場周邊道路交通管制資訊





## 燈會期間青埔周邊道路增加禁止臨時停車路段



## 燈會期間中路風禾接駁站周邊道路增加禁止臨時停車路段

